



The Toolbox Company

INDUSTRIAS CONESA S.A.

Ctra. N-Illa., Km. 4,5 - 17600 FIGUERES (Spain)

Tel. +34 972 50 30 55

Fax. +34 972 50 06 63

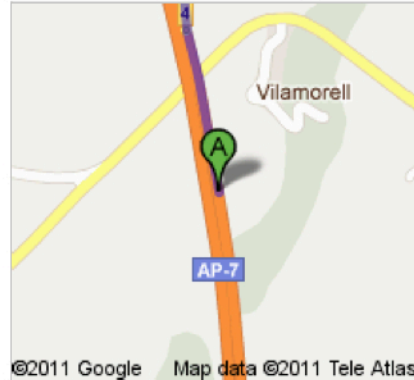
info@heco.es

www.heco.es


Desde Girona

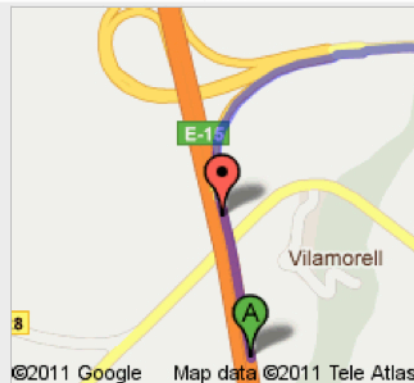
 AP-7

1. Dirígete hacia el **norte** en **AP-7** hacia **Salida 4**
Carretera con peajes



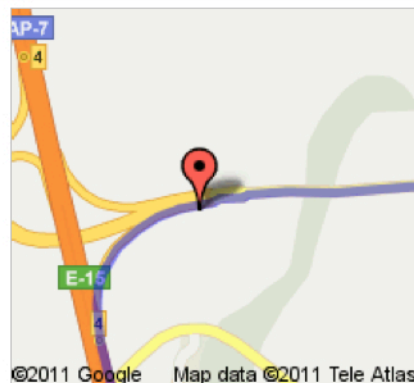
avanza 300 m
total: 300 m

-  2. Toma la salida 4
Carretera con peajes



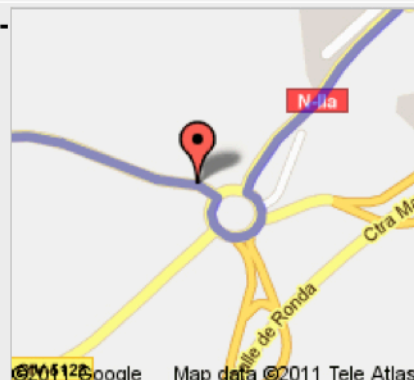
avanza 400 m
total: 700 m

3. Continúa recto
Carretera con peajes
Aprox. 1 min



avanza 800 m
total: 1,5 km

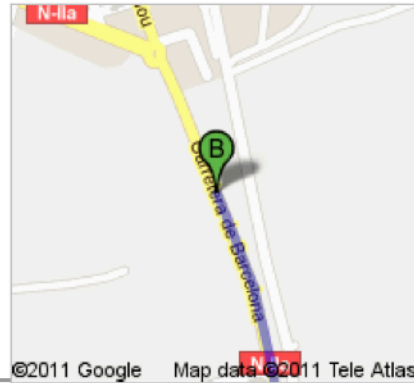
4. En la rotonda, toma la **quinta** salida e incorpórate a **N-Illa** en dirección **Figueres/Vilamalla**
Pasa 3 rotondas
Aprox. 6 min



avanza 4,1 km
total: 5,6 km



Carretera de Barcelona/N-IIa



Estas indicaciones se ofrecen sólo a modo de planificación. Es posible que las obras, el tiempo, el tráfico u otros factores hagan variar el estado de las carreteras respecto a los resultados del mapa, por lo que deberías tener en cuenta estos aspectos al planificar la ruta. Debes respetar todas las señales y los avisos relacionados con la ruta.

Datos de mapa ©2011 Tele Atlas



The Toolbox Company

INDUSTRIAS CONESA S.A.

Ctra. N-Illa., Km. 4,5 - 17600 FIGUERES (Spain)

Tel. +34 972 50 30 55

Fax. +34 972 50 06 63

info@heco.es

www.heco.es

Desde Francia



AP-7

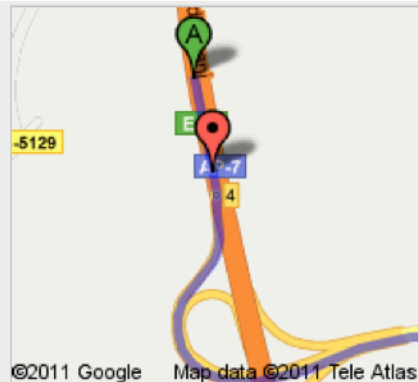
1. Dirígete hacia el **sur** en **AP-7** hacia **Salida 4**
Carretera con peajes



avanza 220 m
total: 220 m

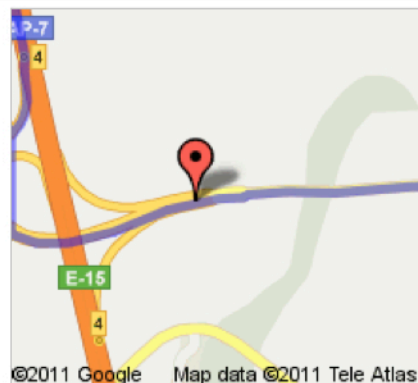


2. Toma la salida 4
Carretera con peajes
Aprox. 1 min



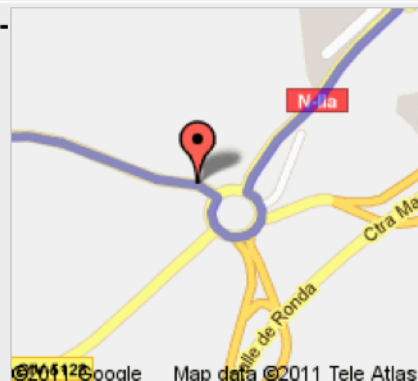
avanza 800 m
total: 1,0 km

3. Continúa recto
Carretera con peajes
Aprox. 1 min



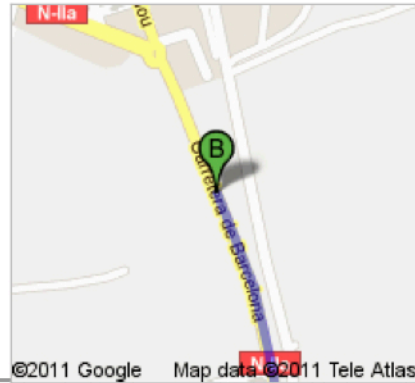
avanza 800 m
total: 1,8 km

4. En la rotonda, toma la **quinta** salida e incorpórate a **N-Illa** en dirección **Figueres/Vilamalla**
Pasa 3 rotondas
Aprox. 6 min



avanza 4,1 km
total: 5,9 km

B Carretera de Barcelona/N-Ila



Estas indicaciones se ofrecen sólo a modo de planificación. Es posible que las obras, el tiempo, el tráfico u otros factores hagan variar el estado de las carreteras respecto a los resultados del mapa, por lo que deberías tener en cuenta estos aspectos al planificar la ruta. Debes respetar todas las señales y los avisos relacionados con la ruta.

Datos de mapa ©2011 Tele Atlas